

Skala 1:500 Ark. 1/2
Sekcja mapy 6.182.28.08.2.2, 6.182.28.08.2.4,
6.182.28.09.1.1, 6.182.28.09.1.3








Układ odniesienia: PL-ETRF 2000 Mapa aktualna w oznaczonym zakresie na dzień 01.08.2022r.

W obszarze aktualizacji nie sprawdzono służebności gruntowych.

Nie wyklucza się istnienia w terenie innych nie wykazanych na niniejszej mapie urządzeń podziemnych, które nie były zgłoszone do inwentaryzacji lub o których brak jest informacji w instytucjach branżowych.

wykonawca:
USŁUGI GEODEZYJNE
Bartosz Pałaszewski
Wiesławce 7, 87-820 Kowal
NIP 888 299 43 71, Regon 366 738 847

inż. geodeta
Andrzej Palaszewski

- 1  włączenie za pomocą trójnika żeliwnego Dn 90x90x90 mm
- 2  hydrant HP80 mm
- 3  zasuwa Dn 80 mm
- 4  kolano PVC Dn 90 mm 90 st.
- 5  rura osłonowa Dn 150 mm
- 6  trójnik żeliwny Dn 90x90x90 mm
- 7  kolanaPVC Dn 90 mm 15 st.

w 90 PVC wPVC 90 nowoprojektowna sieć wod.

w 90 PE wPE90 nowoprojektowna sieć wod.

RZECZOZNAWCA DO SPRAW ZABEZPIECZENIA
PRZECIWPÓŻAROWYCH
mgr inż. Henryk Baranowski
nr udw. 206/2006
Kutno
główność projektu z wymaganiami
ochrony przeciwpożarowej
bez uwag stwierdzam z nalegać

	<p>Projektowanie Instalacji Sanitarnych Nadzór - kierowanie wykonawstwem instalacji sanitarnych Marian Karkowski 87-800 Włocławek ul. Pogodna/158 tel. 721 295 325</p>
OBIEKT	Sieć wodociągowa
ADRES	<p>Stary Brześć Kolonia gm. Brześć Kujawski : dz. nr 9 : 41 ; 90 ; 128/1 ; 135/2 ; 136 Obręb ewid. 0025 Stary Brześć Kolonia : Id 041804.5.0025.9 ; 041804.5.0025.90 ; 041804.5.0025.41 ; 041804.5.0025.128/1 ; 041804.5.0025.135/2 ; 041804.5.0025.136</p>
TEMAT RYSUNKU	<p>Projekt Zagospodarowania Terenu – budowa sieci wodociągowej</p> <p><i>Marian Karkowski</i> Kierownik D2/3421658/15.03/343m/15</p>
PROJEKTANT	